
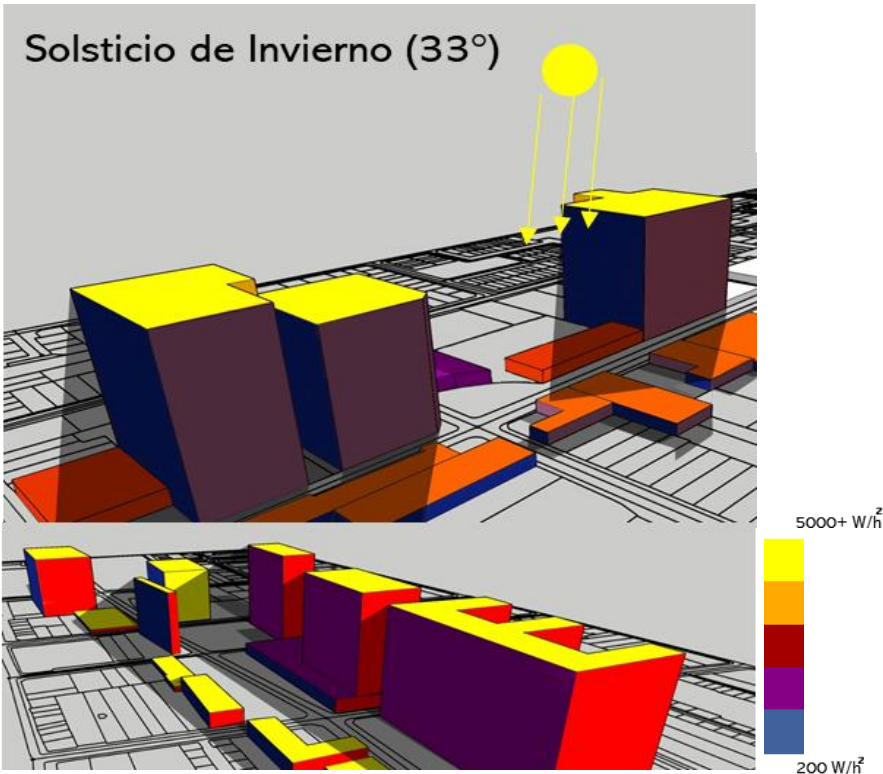


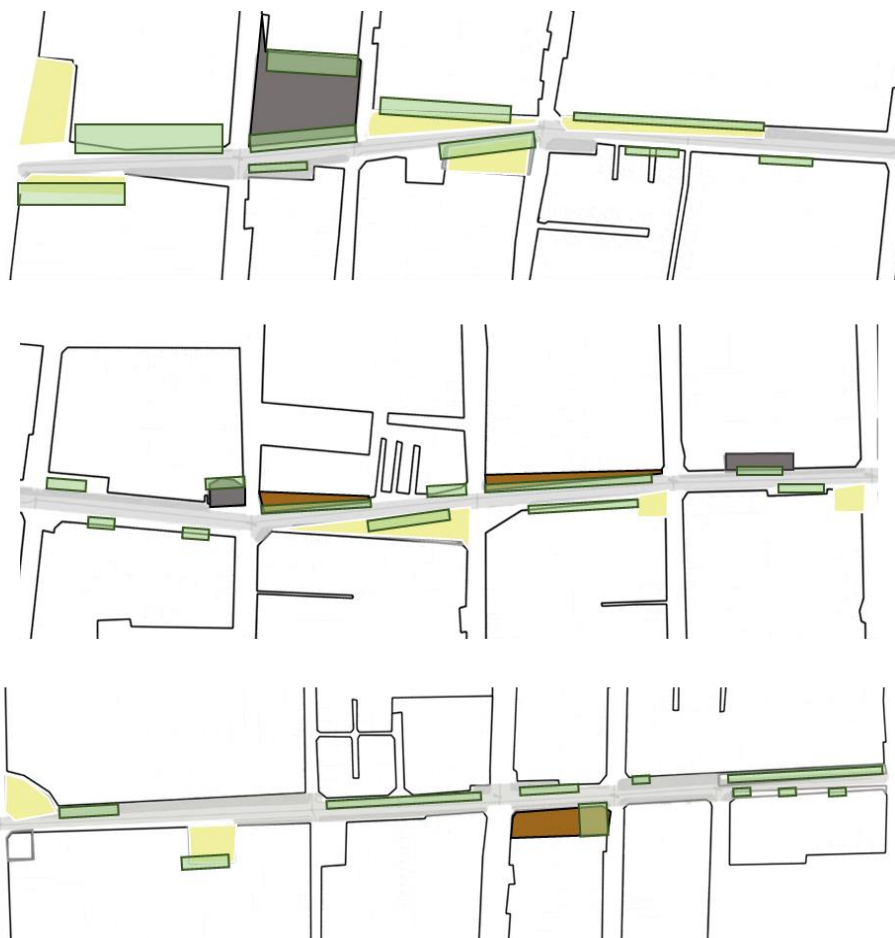
Diagnóstico Bioclimático Urbano

Calle Santa Isabel

Radiación Solar



Suelos y Concentración de Arboles

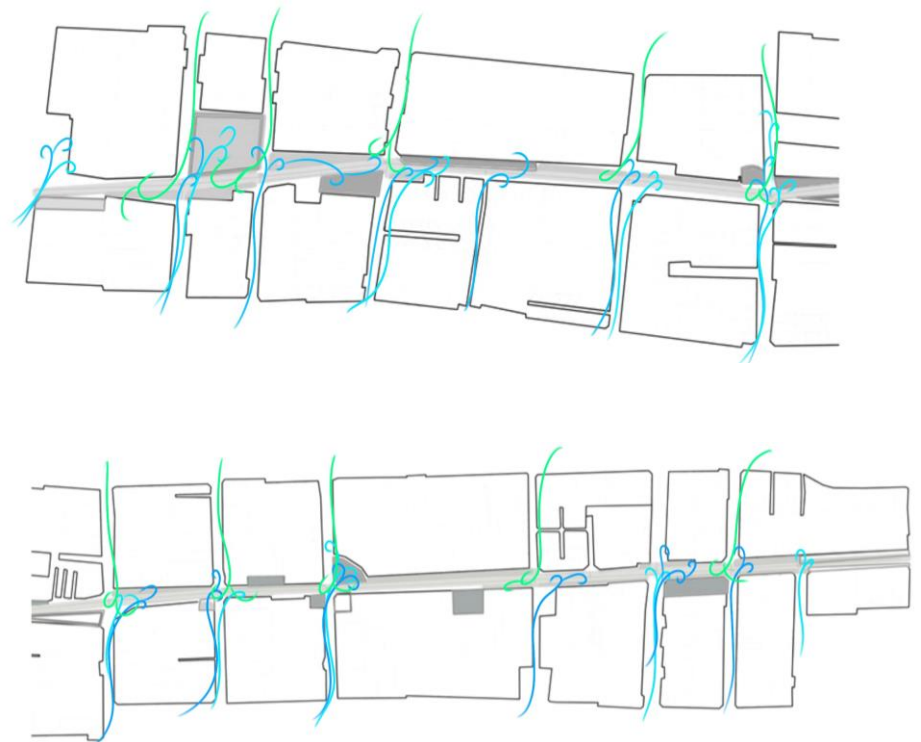


- Vereda de cemento
- Calle de cemento
- Baldosa de cemento
- Arena de Plaza
- Pasto y Tierra
- Área Construida
- Grupo de Arboles

Fuente: Elaboración Propia en Paint tool SAI

Viento

Fuente: Elaboración Propia en Sketch Up y Photoshop



Fuente: Elaboración Propia en Paint tool SAI

https://www.meteoblue.com/es/tiempo/maps/santiago-de-chile_chile_3871336#coords=8.01/-33.573/-70.66&map=wind*hourly~auto~10%20m%20above%20gnd~none

- Dirección del viento Diurno (SO – NE)
- Dirección del viento Nocturno (NE- SO)
- Volúmenes construidos